

«СОГЛАСОВАНО»


Начальник МКУ

«Управление образования

Исполнительного комитета

Заинского муниципального

района»

 Э.Р.Сафаргалиев

« _____ » 2024 г.




«СОГЛАСОВАНО»

Начальник отделения

Госавтоинспекции ОМВД

России по Заинскому району

майор полиции

 Р.Т.Гарифуллин

« _____ » 2024 г.



«УТВЕРЖДАЮ»

Заведующий МБДОУ

«Детский сад «Светлячок»

общеразвивающего вида»

Заинского муниципального

района Республики Татарстан

 И.И.Гришина

« _____ » 2024 г.



ПАСПОРТ

дорожной безопасности образовательной организации

Муниципального бюджетного дошкольного образовательного учреждения

«Детский сад «Светлячок» общеразвивающего вида»

Заинского муниципального района Республики Татарстан

2024 год

Общие сведения

Муниципальное бюджетное дошкольное образовательное учреждение
«Детский сад «Светлячок» общеразвивающего вида» Заинского муниципального
района Республики Татарстан

Юридический адрес: Республика Татарстан, г. Заинск, ул. Энергетиков, д.13 «а»

Фактический адрес: Республика Татарстан, г. Заинск, ул. Энергетиков, д.13 «а»

Руководители образовательного учреждения:

Заведующий МБДОУ: Гришина Ирина Ивановна 8(85558)7-09-59
(фамилия, имя, отчество) (телефон)

Старший воспитатель: Калимуллина Наталья Александровна 8(85558)7-09-59
(фамилия, имя, отчество) (телефон)

Ответственные работники муниципального органа образования:

Начальник МКУ «Управления образования Исполнительного комитета Заинского
муниципального района Республики Татарстан»
Сафаргалиев Эрнст Раисович тел.: 8(85558) 3-27-42

Ответственные от Госавтоинспекции:

Старший инспектор дорожно-патрульной службы группы дорожно-патрульной
службы Государственной инспекции безопасности дорожного движения отдела
МВД России по Заинскому району старший лейтенант полиции И.М.Рахматулин.
тел.: 8(85558) 7-74-57

Ответственные работники за мероприятия по профилактике детского травматизма:

Старший воспитатель МБДОУ «Детский сад «Светлячок»
Калимуллина Наталья Александровна тел.: 8 (85558) 7-09-59

**Руководитель или ответственный работник дорожно-эксплуатационной
организации, осуществляющей содержание улично-дорожной
сети (УДС)*:**

Начальник ООО «Благострой»
Сабанов Максим Леонидович тел.: 8(85558)3-63-66

Количество воспитанников: 105 детей

Наличие уголка по БДД: имеется, находится во всех групповых комнатах ДОУ
(если имеется, указать место расположения)

Наличие класса по БДД: имеется, находится в Игротеке
(если имеется, указать место расположения)

Наличие автогородка (площадки) по БДД: имеется

Наличие автобуса в образовательном учреждении: не имеется
(при наличии автобуса)

Владелец автобуса: не имеется
(образовательное учреждение, муниципальное образование и др.)

Время занятий в образовательной организации:

1 смена 8.40. – 11.00

2 смена 15.10- 16.00

Телефоны оперативных служб:

Управление образования: 8(85558) 7-08-13; 3-27-42

Отделение ГАИ ОМВД России по Заинскому району: 8(85558) 7-74-57

МЧС по Заинскому району: 8(85558) 7-40-01,

Служба спасения: 112, 010;

Скорая медицинская помощь: 030;

Экстренная психологическая помощь: 3-44-65

Телефон доверия полиции: 7-14-21, 7-14-79

Бесплатный телефон доверия: 8 -800-2000-122

Содержание

I. План-схемы образовательного учреждения.

1. Район расположения образовательного учреждения, пути движения транспортных средств и детей (обучающихся, воспитанников).
2. Организация дорожного движения в непосредственной близости от образовательного учреждения с размещением соответствующих технических средств организации дорожного движения, маршруты движения детей и расположение парковочных мест.
3. Маршруты движения организованных групп детей от образовательного учреждения к стадиону, парку или спортивно-оздоровительному комплексу.
4. Пути движения транспортных средств к местам разгрузки/погрузки и рекомендуемые безопасные пути передвижения детей по территории образовательного учреждения.

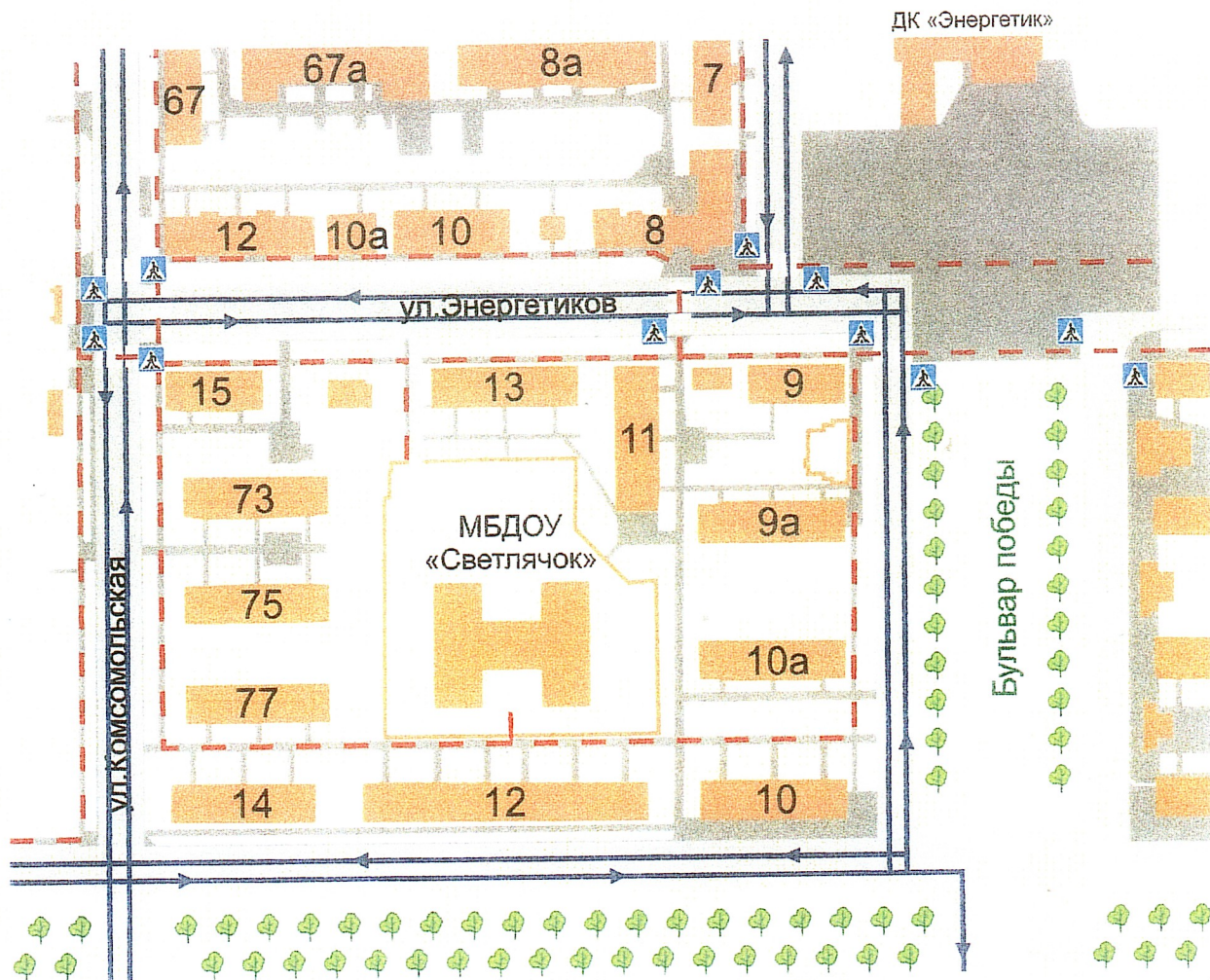
II. Информация об обеспечении безопасности перевозок детей специальным транспортным средством (автобусом).







1. Общие сведения.
2. Маршрут движения автобуса до образовательного учреждения.
3. Безопасное расположение остановки автобуса у образовательного учреждения.

III. Приложения

План-схема пути движения транспортных средств и детей (обучающихся, воспитанников) при проведении дорожных ремонтно-строительных работ вблизи образовательного учреждения.

I. План-схемы образовательной организации
 1. Район расположения образовательной организации,
 пути движения транспортных средств и детей (обучающихся)



- | | | | |
|---|-------------------|---|---|
|  | - жилая застройка |  | - движение транспортных средств |
|  | - проезжая часть |  | - движение детей в (из) образовательную организацию |
|  | - тротуар |  | - опасные участки |

Рекомендации к составлению план-схемы района расположения образовательного учреждения

1. Район расположения образовательного учреждения определяется группой жилых домов, зданий и улично-дорожной сетью с учетом остановок общественного транспорта (выходов из станций метро), центром которого является непосредственно образовательное учреждение;

2. Территория, указанная на схеме, включает:

образовательное учреждение;

стадион вне территории образовательного учреждения, на котором могут проводиться занятия по физической культуре (*при наличии*);

парк, в котором могут проводиться занятия с детьми на открытом воздухе (*при наличии*);

спортивно-оздоровительный комплекс (*при наличии*);

жилые дома, в которых проживает большая часть детей (учеников) данного образовательного учреждения;

автомобильные дороги и тротуары.

3. На схеме обозначены:

расположение жилых домов, зданий и сооружений;

сеть автомобильных дорог;

пути движения транспортных средств;

пути движения детей (обучающихся, воспитанников) в/из образовательного учреждения;

опасные участки (места несанкционированных переходов на подходах к образовательному учреждению, места имевших место случаев дорожно-транспортных происшествий с участием детей-пешеходов и детей-велосипедистов);

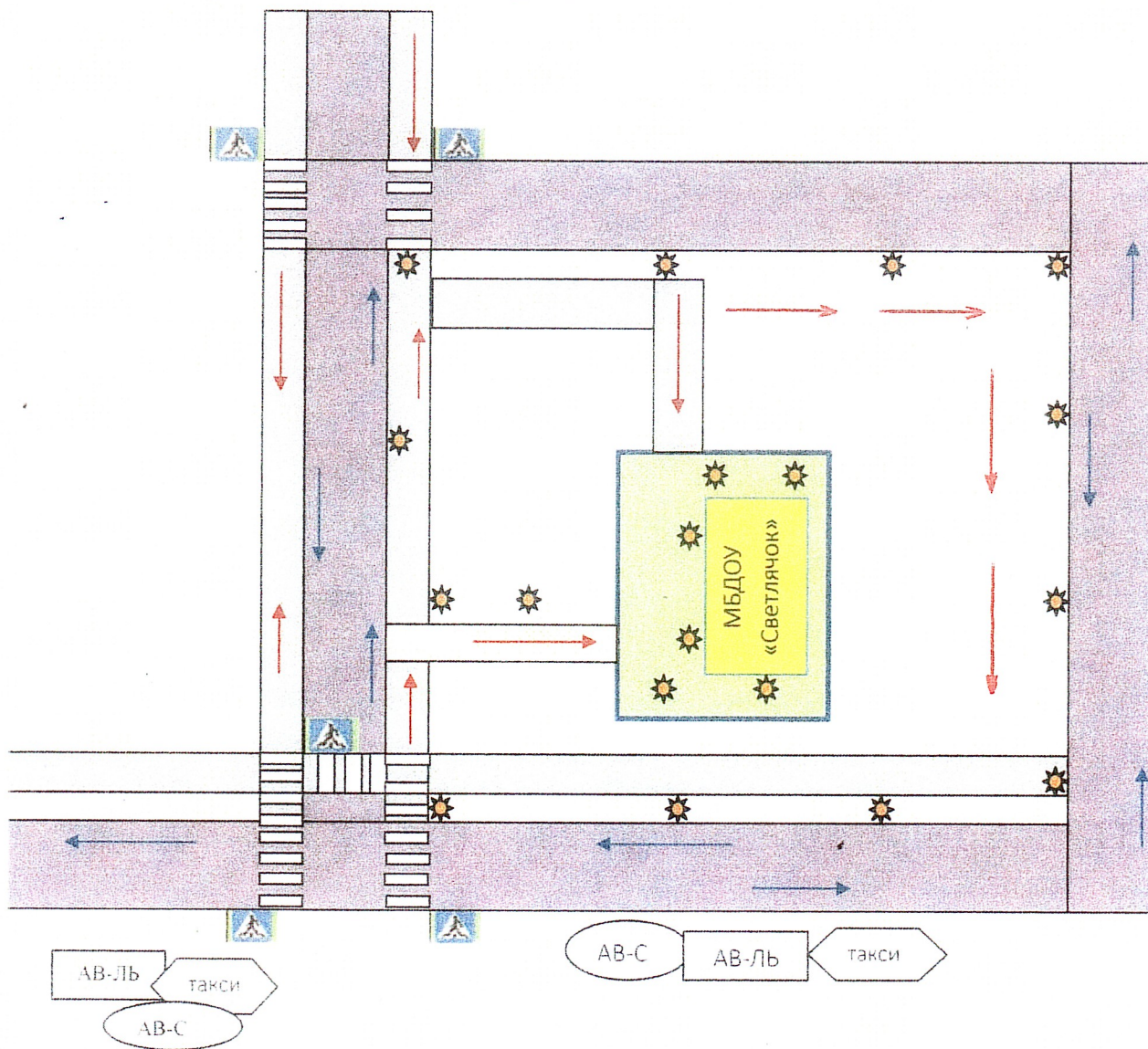
уличные (наземные – регулируемые / нерегулируемые) и внеуличные (надземные и подземные) пешеходные переходы;

названия улиц и нумерация домов.

Схема необходима для общего представления о районе расположения образовательного учреждения. На схеме обозначены наиболее частые пути движения обучающихся от дома (от отдаленных остановок маршрутных транспортных средств) к образовательному учреждению и обратно.

При исследовании маршрутов движения детей необходимо уделить особое внимание опасным зонам, где дети (обучающиеся, воспитанники) пересекают проезжие части дорог не по пешеходному переходу.

2. Схема организации дорожного движения в непосредственной близости от образовательного учреждения с размещением соответствующих технических средств организации дорожного движения, маршрутов движения детей и расположения парковочных мест



УСЛОВНЫЕ ОБОЗНАЧЕНИЯ:


Направление движения транспортного потока




Движение детей в непосредственной близости от ОУ



Ограждение образовательного учреждения



Место остановки автобуса, автомобилей, такси




Искусственное освещение



Проезжая часть



Тротуар



Рекомендации к составлению схемы организации дорожного движения в непосредственной близости от образовательного учреждения

1. Схема организации дорожного движения ограничена автомобильными дорогами, находящимися в непосредственной близости от образовательного учреждения.

2. На схеме обозначаются:

здание образовательного учреждения с указанием территории, принадлежащей непосредственно образовательному учреждению (при наличии указать ограждение территории);

автомобильные дороги и тротуары;

уличные (наземные – регулируемые / нерегулируемые) и внеуличные (надземные и подземные) пешеходные переходы на подходах к образовательному учреждению;

дислокация существующих дорожных знаков и дорожной разметки;

другие технические средства организации дорожного движения;

направление движения транспортных средств по проезжей части;

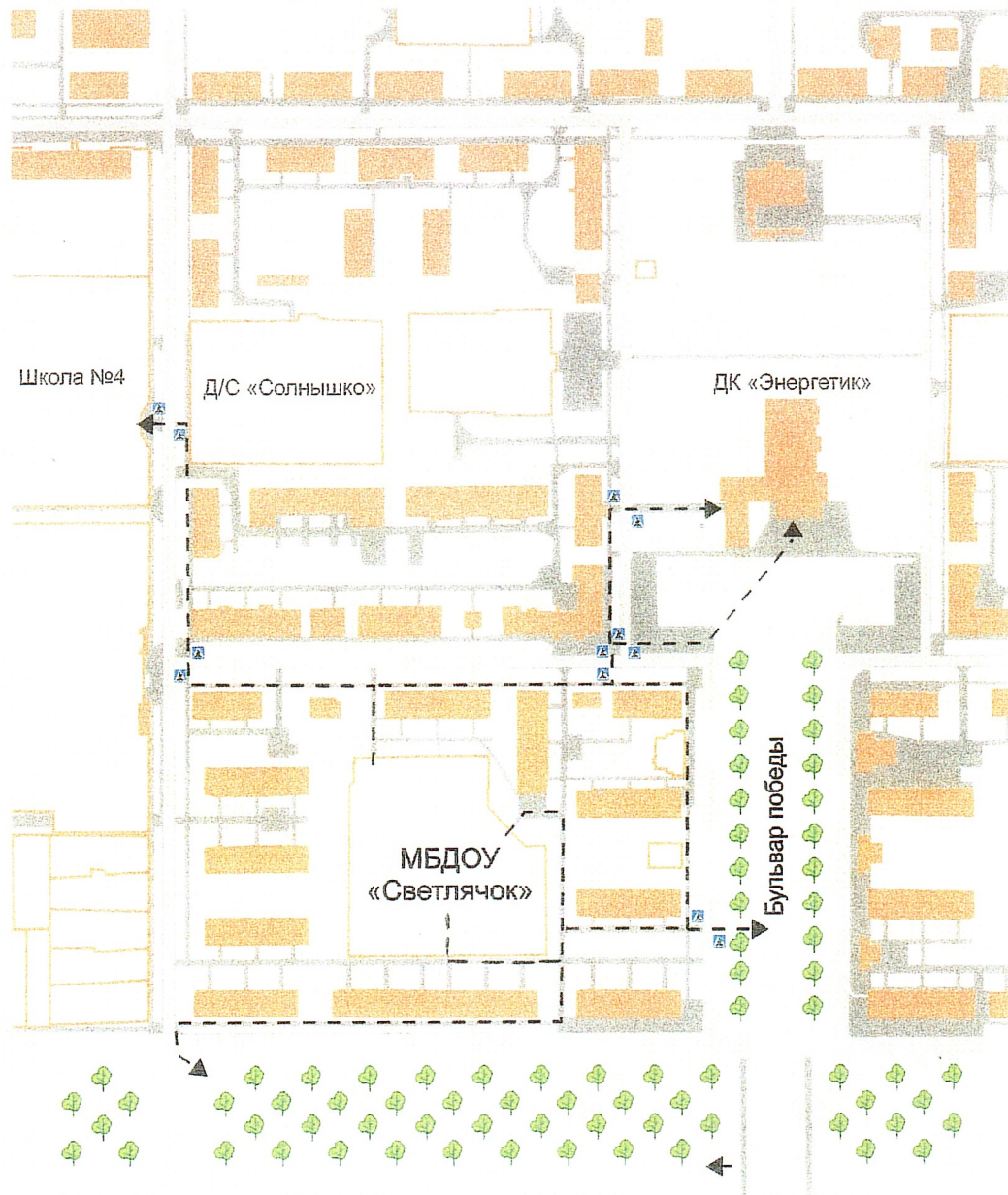
направление безопасного маршрута движения детей (обучающихся, воспитанников).




3. На схеме указано расположение остановок маршрутных транспортных средств и безопасные маршруты движения детей (обучающихся, воспитанников) от остановочного пункта к образовательного учреждения и обратно;


4. При наличии стоянки (парковочных мест) около образовательного учреждения, указывается место расположение и безопасные маршруты движения детей от парковочных мест к образовательному учреждению и обратно.

К схеме (в случае необходимости) должен быть приложен план мероприятий по приведению существующей организации дорожного движения к организации дорожного движения, соответствующей нормативным техническим документам, действующим в области дорожного движения, по окончании реализации которого готовится новая схема.

3. Маршруты движения организованных групп детей от образовательной организации к стадиону, парку или спортивно-оздоровительному комплексу



-  - жилая застройка
-  - проезжая часть
-  - тротуар

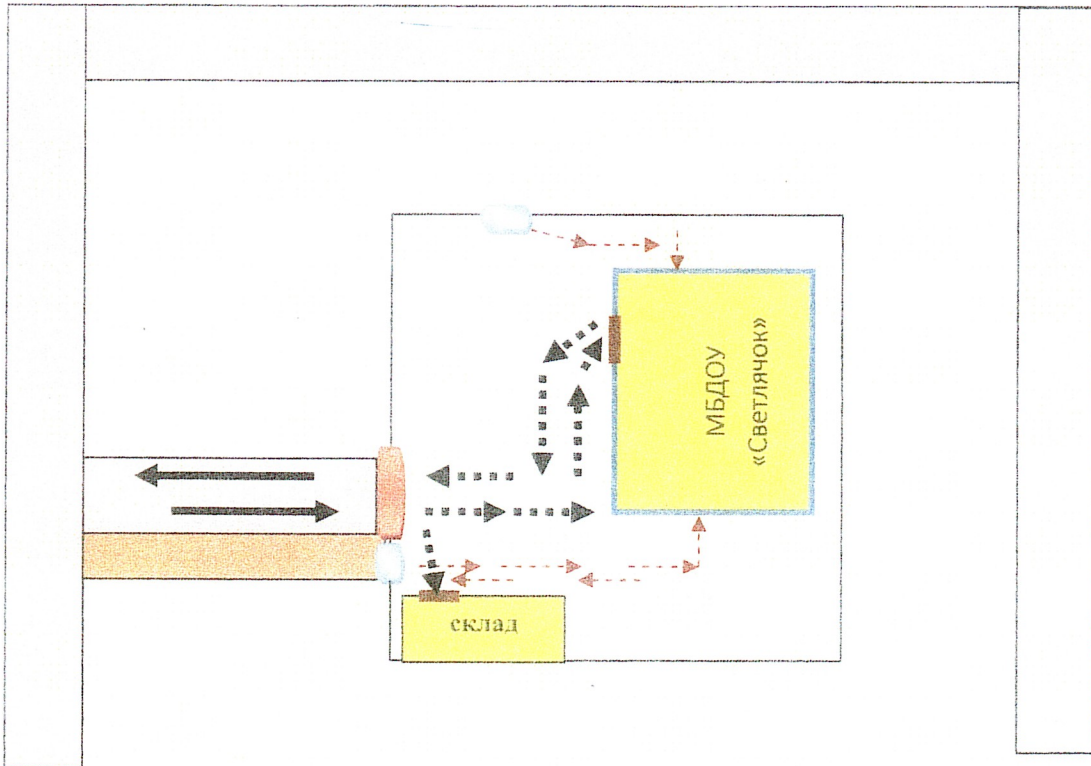
 - направление безопасного движения группы детей к стадиону, парку или в спортивно-оздоровительный комплекс










Рекомендации к составлению схемы маршрутов движения организованных групп детей от образовательного учреждения к стадиону, парку или спортивно-оздоровительному комплексу

На схеме района расположения образовательного учреждения указываются безопасные маршруты движения детей от образовательного учреждения к стадиону, парку или спортивно-оздоровительному комплексу и обратно.

Эти схемы должны использоваться преподавательским составом при организации движения групп детей к местам проведения занятий вне территории образовательного учреждения.

4. Пути движения транспортных средств к местам разгрузки/погрузки и рекомендуемые безопасные пути передвижения детей по территории образовательного учреждения



-   Въезд/выезд грузовых транспортных средств
-   Движение грузовых транспортных средств по территории МБДОУ «Светлячок»
-  Ворота для въезда/выезда грузовых транспортных средств
-   Движение воспитанников на территории МБДОУ «Светлячок»
-  Калитка для входа/выхода родителей с воспитанниками
-  Место разгрузки/погрузки

Рекомендации к составлению схемы пути движения транспортных средств к местам разгрузки/погрузки и рекомендуемые безопасные пути передвижения детей по территории образовательного учреждения

На схеме указывается примерная траектория движения транспортных средств на территории образовательного учреждения, в том числе места погрузки/разгрузки, а также безопасный маршрут движения детей во время погрузочно-разгрузочных работ.

В целях обеспечения безопасного движения детей по территории образовательного учреждения необходимо исключить пересечения путей движения детей и путей движения транспортных средств.

III. Приложение
План-схема пути движения транспортных средств и детей
при проведении дорожных ремонтно-строительных работ
вблизи образовательной организации



- ← - направление движения транспортного потока
- ⋯ ← - рекомендуемое направление движения пешеходного потока

Рекомендации к составлению план-схемы пути движения транспортных средств и детей (учеников) при проведении дорожных ремонтно-строительных работ вблизи образовательного учреждения

На схеме указывается место производства дорожных ремонтно-строительных работ, его обустройство дорожными знаками и ограждениями, иными техническими средствами организации дорожного движения, а также безопасный маршрут движения детей (обучающихся, воспитанников) к образовательному учреждению с учетом изменения маршрута движения по тротуару.

На схеме обозначены:

- участок производства дорожных ремонтно-строительных работ;
- автомобильные дороги;
- тротуары;
- альтернативные пути (обходы места производства дорожных ремонтно-строительных работ пешеходами и объезды транспортными средствами);
- здание образовательного учреждения;
- ограждение территории образовательного учреждения *(при наличии)*.

Пронумеровано, прошнуровано и
скреплено печатью 11 листа(ов)

Заведующий МБДОЗ «Звятичюк»
Ищина И.И.

« 20 24 » года

